

計画平面図 (2号対策工)

S=1:500

基準点座標一覧表

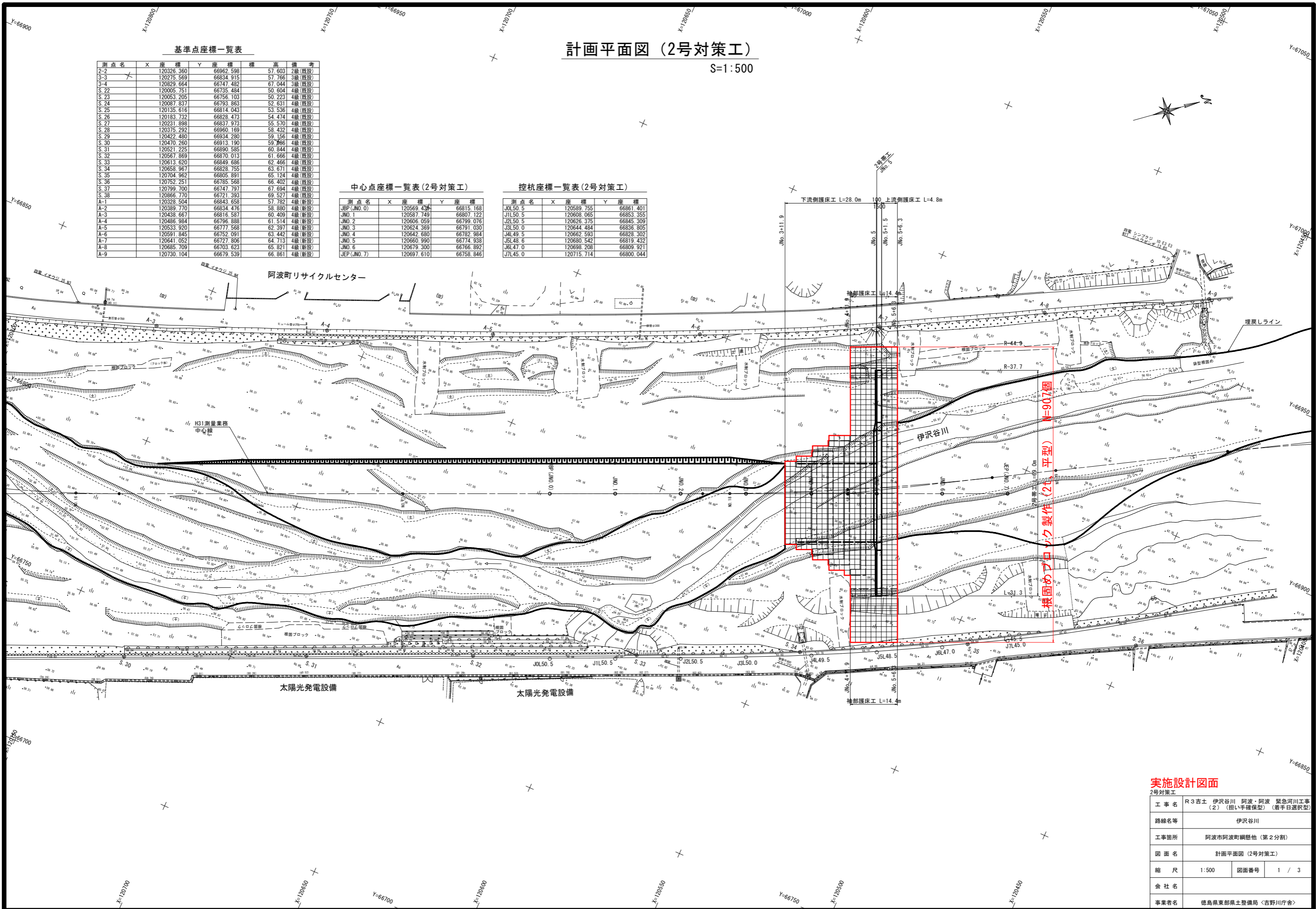
測点名	X座標	Y座標	標高	備考
2-2	120326.360	66962.598	57.603	2級(既設)
3-3	120275.569	66834.915	57.766	3級(既設)
3-4	120829.664	66747.482	67.044	3級(既設)
S.22	120005.751	66735.484	50.604	4級(既設)
S.23	120053.205	66756.103	50.223	4級(既設)
S.24	120087.837	66793.863	52.631	4級(既設)
S.25	120135.616	66814.043	53.536	4級(既設)
S.26	120183.732	66828.473	54.474	4級(既設)
S.27	120231.898	66837.973	55.570	4級(既設)
S.28	120375.292	66960.169	58.432	4級(既設)
S.29	120422.480	66934.280	59.156	4級(既設)
S.30	120470.260	66913.190	59.786	4級(既設)
S.31	120521.225	66890.585	60.844	4級(既設)
S.32	120567.869	66870.013	61.666	4級(既設)
S.33	120613.620	66849.686	62.466	4級(既設)
S.34	120658.967	66828.755	63.671	4級(既設)
S.35	120704.962	66805.891	65.124	4級(既設)
S.36	120752.251	66785.568	66.402	4級(既設)
S.37	120799.700	66747.797	67.694	4級(既設)
S.38	120866.770	66721.393	69.527	4級(既設)
A-1	120328.504	66843.658	57.782	4級(新設)
A-2	120389.770	66834.476	58.880	4級(新設)
A-3	120438.667	66816.587	60.409	4級(新設)
A-4	120486.984	66796.388	61.514	4級(新設)
A-5	120533.920	66777.568	62.397	4級(新設)
A-6	120591.845	66752.091	63.442	4級(新設)
A-7	120641.052	66727.806	64.713	4級(新設)
A-8	120685.709	66703.623	65.821	4級(新設)
A-9	120730.104	66679.539	66.861	4級(新設)

中心点座標一覧表(2号対策工)

測点名	X座標	Y座標
JBP(JNO.0)	120569.436	66815.168
JNO.1	120587.749	66807.122
JNO.2	120606.059	66799.076
JNO.3	120624.369	66791.030
JNO.4	120642.680	66782.984
JNO.5	120660.990	66774.938
JNO.6	120679.300	66766.892
JEP(JNO.7)	120697.610	66758.846

控桁座標一覧表(2号対策工)

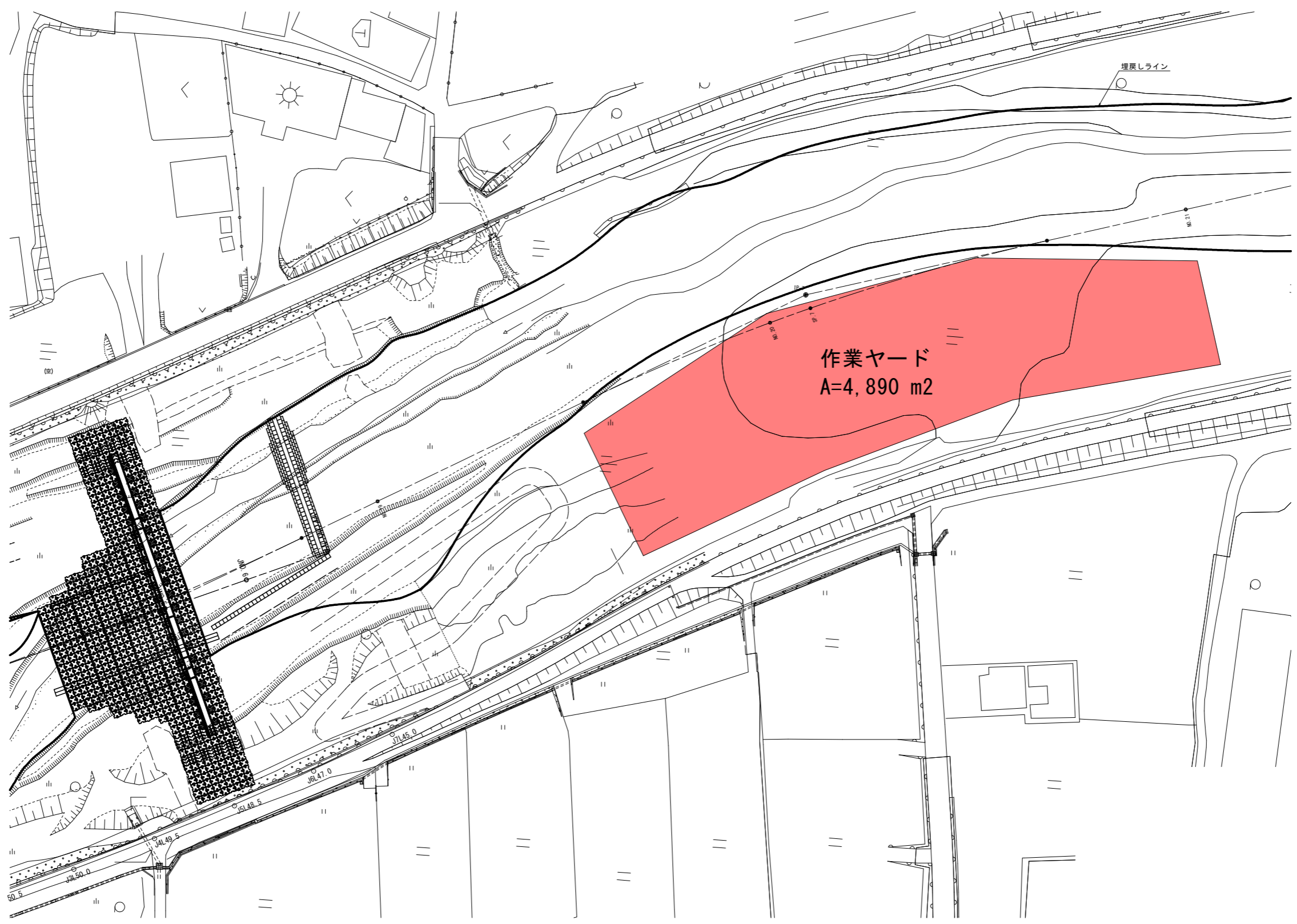
測点名	X座標	Y座標
JOL50.5	120589.755	66861.401
JIL50.5	120608.065	66853.355
J2L50.5	120626.375	66845.309
J3L50.0	120644.684	66836.805
J4L49.5	120662.993	66828.302
J5L48.6	120680.542	66819.432
J6L47.0	120698.208	66809.921
J7L45.0	120715.714	66800.044



実施設計図面

2号対策工	
工事名	R3吉士 伊沢谷川 阿波・阿波 緊急河川工事 (2) (担い手確保型) (着手日選択型)
路線名等	伊沢谷川
工事箇所	阿波市阿波町網懸地 (第2分割)
図面名	計画平面図 (2号対策工)
縮尺	1:500
図面番号	1 / 3
会社名	
事業者名	徳島県東部県土整備局 <古野川庁舎>

作業ヤード整備工平面図 S=1:500



実施設計図面

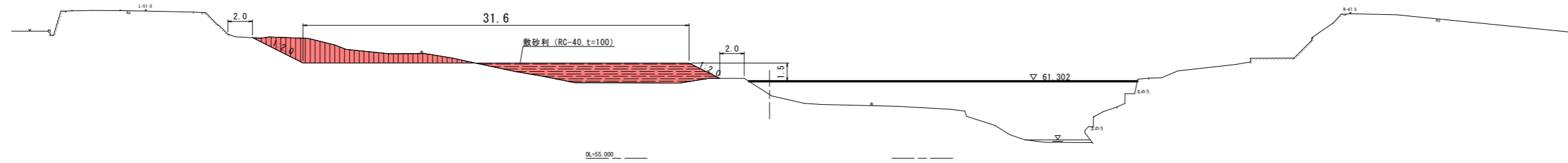
工事名	R3吉土 伊沢谷川 阿波・阿波 緊急河川工事 (2) (担い手確保型) (着手日選択型)		
路線名等	伊沢谷川		
工事箇所	阿波市阿波町網懸地 (第2分割)		
図面名	作業ヤード整備工平面図		
縮尺	1:500	図面番号	2 / 3
会社名			
事業者名	徳島県東部県土整備局 <吉野川庁舎>		

作業ヤード整備工横断図

S=1:200

NO. 19+50.0

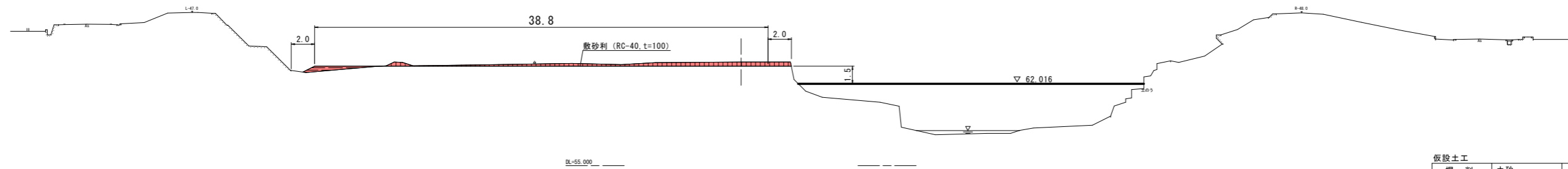
GH=60.224
FH=61.302



仮設土工			
掘削	土砂	17.4	
	W < 2.5m	-	
	2.5m ≤ W < 4.0m	-	
盛土	4.0m ≤ W	23.7	
	RC-40, t=100	31.6	

NO. 20

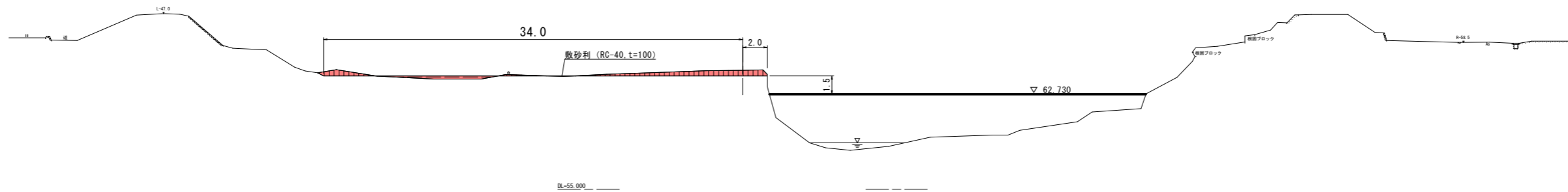
GH=63.873
FH=62.016



仮設土工			
掘削	土砂	7.9	
	W < 2.5m	-	
	2.5m ≤ W < 4.0m	-	
盛土	4.0m ≤ W	1.6	
	RC-40, t=100	38.8	

NO. 20+50.0

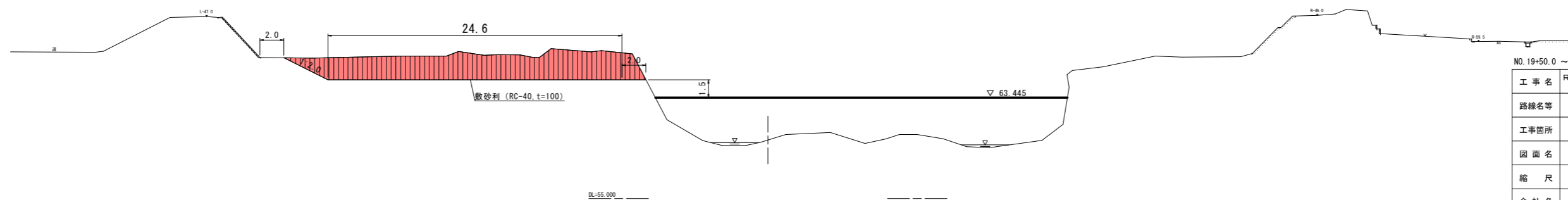
GH=64.688
FH=62.730



仮設土工			
掘削	土砂	6.0	
	W < 2.5m	-	
	2.5m ≤ W < 4.0m	-	
盛土	4.0m ≤ W	1.9	
	RC-40, t=100	34.0	

NO. 21

GH=59.910
FH=63.445



仮設土工			
掘削	土砂	58.7	
	W < 2.5m	-	
	2.5m ≤ W < 4.0m	-	
盛土	4.0m ≤ W	-	
	RC-40, t=100	24.6	

実施設計図面

NO. 19+50.0 ~ NO. 21

工事名	R3吉士 伊沢谷川 阿波・阿波 緊急河川工事 (2) (担い手確保型) (着手日選択型)		
路線名等	伊沢谷川		
工事箇所	阿波市阿波町網懸地 (第2分割)		
図面名	作業ヤード整備工横断図		
縮尺	1:200	図面番号	3 / 3
会社名			
事業者名	徳島県東部県土整備局 <吉野川庁舎>		